



Patrimônios Históricos

História Viva da Baixada

Nova Iguaçu, Belford Roxo e Duque de Caxias



Núcleo de Pesquisa / NUPECM - UERJ
ESTUDOS DE CULTURA MATERIAL

Grupo Baixada: Nova Iguaçu, Belford Roxo e Duque de Caxias

Patrimônios Históricos - História Viva da Baixada

Marcela Milão Luna de Araujo

Mariana Amaral de Oliveira

Maria Luiza de Mello Neves

Introdução

- A ocupação da região da baixada começou ainda no século XVI, com a procura por novas terras depois da invasão francesa.
- Após a expulsão dos franceses, as terras do Recôncavo da Guanabara foram divididas em sesmarias.
- Os principais rios desta região foram os condutores para esse processo: Meriti, Sarapuí, Iguaçu, entre outros.
- Diversos engenhos e povoados se desenvolveram na região ao longo do século XVII.
- Em 1840, as Freguesias se uniram e formaram o município de Iguaçu.
- No início do século XX as cidades se definem com a formação que temos Hoje.



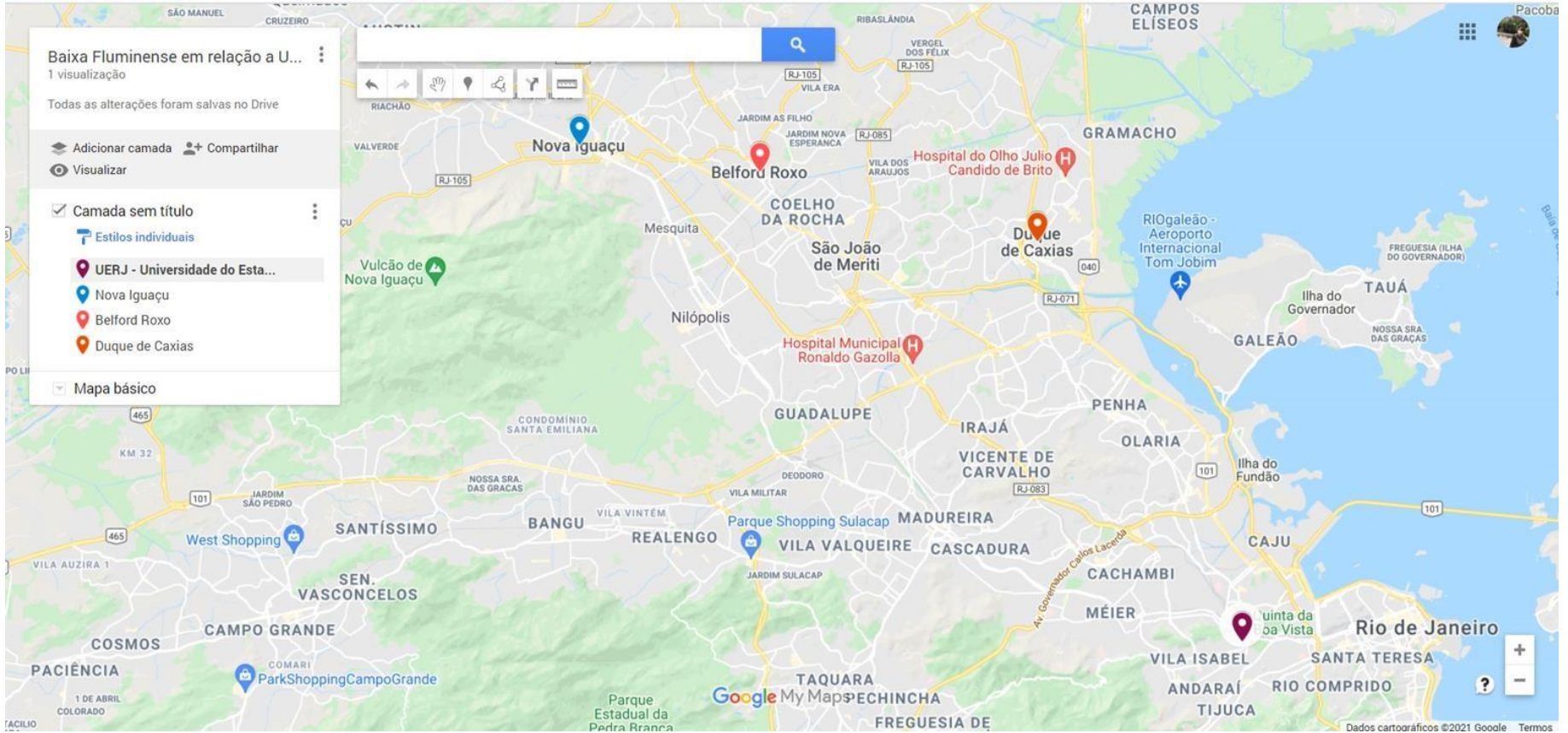
Capitânia do Rio de Janeiro. Cartografia. Vieira Leão. 1767. <http://www.ihgi.org/430393967>



Território ocupado pelo Município de Iguaçu – 1840/1940

Fonte: Elaborado por Lúcia Silva (UFRRJ) a partir de Oliveira Junior (1926, p.149 e segs.).

Localização das cidades em relação ao centro (UERJ)



Nova Iguaçu » Iguaçu Velho / Vila Iguassú

Contexto histórico

Iguaçu velho

- Antes do avanço colonial, a região era povoada por Tupinambás.
 - A região começou a ser explorada logo após a invasão francesa e ataque aos povos indígenas.
 - Assim, a baía do Rio Iguaçu começou a ser intensamente utilizada.
 - A Vila ficava no caminho que ligava o Porto do Rio de Janeiro ao Vale do Café.
-

Localização de Iguaçu Velho e suas estruturas

The image shows a Google My Maps interface with a satellite map of Nova Iguaçu, RJ. The map features several location markers: a blue pin for 'Reserva Biológica do Tinguá', a yellow pin for 'Iguaçu Velho', and several green pins for other locations. The legend on the left lists the following items:

- Camada sem título
- Estilizado por nome
- Cemitério Nossa Senhora da ... (1)
- Estrada Real do Comércio (1)
- Fazenda São Bernardino (1)
- Iguaçu Velho (1)
- Torre sineira - campanário da... (1)
- centro ni (1)

The map also shows various roads and landmarks, including 'Rio do Ouro', 'Vila Paulista', and 'Nova Iguaçu'. The Google My Maps logo is visible at the bottom center of the map area.


Patrimônios de Iguaçu Velho



Torre da Sineira da antiga Matriz da Nossa Senhora da Piedade de Iguassú

Essa é a torre da antiga Matriz de Nossa Senhora da Piedade de Iguassú. Foi onstruída em 1760.

Ela tem aproximadamente 15 metros de altura. A construção da Igreja nunca foi concluída e, quando houve transferência do “centro comercial” para Maxambomba, a igreja entrou em declínio, assim como toda a Vila de Iguassú.



Cemitério da Iramandade de Nossa Senhora do Rosário dos Homens Pretos

Essas fotos são do Cemitério da Iramandade de Nossa Senhora do Rosário dos Homens pretos, foi erguido no século XIX por escravizados.



<https://serambientalingua.wordpress.com/vila-de-iguassu/>
(Yuri Borba)

Porto Iguaçu

Iguaçu é um nome tupi que significa Água Grande ou Rio Grande. Foi um rio utilizado pelos nativos e, em 1560, começou a ser explorado para locomoção e transporte de mercadorias pelos colonos.

O Porto surgiu pela necessidade de escoar o que era produzido na região da baixada para o Rio de Janeiro, pela importância que o Porto teve. A Vila Iguaçu passou a se uma freguesia em 1750.





Estrada Real do Comércio

Estrada inaugurada em 1822, ligava o Porto do Rio até o Vale do Paraíba do Sul, e a cidade de Ubá, em Minas. Por essa estrada transportavam produtos agrícolas, principalmente o Café.

As cargas de café, cana e mandioca, vinham pela estrada até o Porto Iguaçu, e, em embarcações, seguiam até o Rio de Janeiro.



Fazenda São Bernardino

Foi construída em 1875, por Bernardino José de Souza.

O conjunto arquitetônico conta com a casa grande, senzala e engenho. Foi considerada uma das Fazendas mais importantes da Província do Rio de Janeiro

Na fazenda se produzia aguardente, farinha, tapioca, açúcar, entre outros.

Em 1951, foi tombada como Patrimônio Histórico pelo Iphan.

<https://medium.com/nostalrio/a-luta-dos-moradores-de-nova-igua%C3%A7u-para-manter-as-ru%C3%ADnas-da-fazenda-s%C3%A3o-bernardino-de-p%C3%A9-842dcaefa689> (Denise Emanuele)

Proposta da Prefeitura de Nova Iguaçu



<https://www.novaiguacu.rj.gov.br/2021/03/09/vila-de-iguassu-velho-esta-com-obras-de-revitalizacao-em-sua-fase-final-2/>

A proposta da prefeitura contou com a restauração da torre da Sineira e da fachada do Cemitério dos Homens Pretos, fase já finalizada.

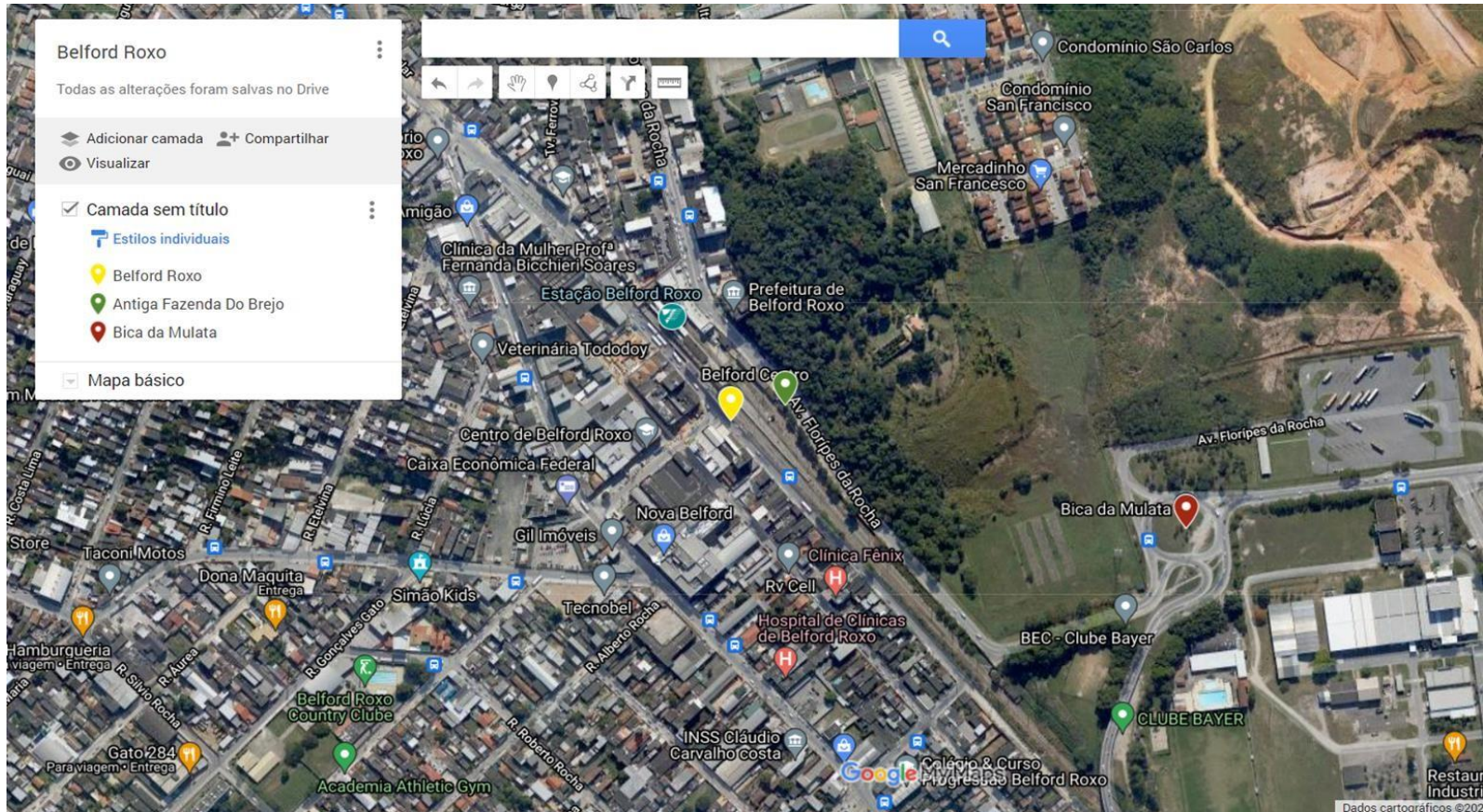
Belford Roxo » Fazenda do Brejo

Contexto histórico

Fazenda do Brejo

- Antes da ocupação era povoado por índios Jacutinga.
 - No governo do Marquês do Lavradio, o Engenho do Brejo pertencia a Freguesia de Santo Antônio de Jacutinga.
 - Em 1843, o Visconde de Barbacena vende a fazenda ao Comendador Manoel José Coelho da Rocha.
 - A fazenda entra em decadência na segunda metade do Séc XIX.
-

Localização dos patrimônios da Fazenda do Brejo - Identificados por moradores locais



Patrimônios da Fazenda do Brejo



Antiga Fazenda do Brejo

A Fazenda do Brejo, atualmente conhecida como Antiga Fazenda do Brejo, está localizada atualmente nos terrenos da Faculdade UNIABEU.

Esta já pertenceu a muitas pessoas, sendo seu primeiro dono o Marquês Felisberto Caldeira Brandt, que durante a sua administração fez a canalização do Rio Sarapuí.

<https://extra.globo.com/noticias/rio/audiencia-publica-debate-projeto-de-melhorias-para-fazenda-do-brejo-em-belford-roxo-21536583.html> (Cleber Júnior/Extra)

<http://trabalhodatiageisa.blogspot.com/2011/07/trabalho-de-campo-baixada-no-caminho-do.html> (Matheus Costa, Patrick, Pedro, Carlos André, Darlan e Lucas Nascimento)

Bica da Mulata

A Bica da mulata, assim popularmente conhecida pelos moradores, é a representação da deusa grega da água. Foi um presente concedido ao então Engenho do Brejo, ajudando no transporte e canalização da água entre a baixada e a Corte.

A partir da revitalização proposta por gestores do Município, a bica foi transportada para outro lugar mais distante de onde se localizava originalmente.



<https://www.noticiasdebelfordroxo.com/2020/10/bica-da-mulata-e-instalada-em-novo.html> (Mazé Mixo /

Agência O Globo)

[_https://extra.globo.com/noticias/rio/retirada-de-estatua-historica-revolta-moradores-apos-obras-em-praca-de-belford-roxo-22272436.html](https://extra.globo.com/noticias/rio/retirada-de-estatua-historica-revolta-moradores-apos-obras-em-praca-de-belford-roxo-22272436.html)

Proposta da Prefeitura de Belford Roxo

EXTRA Busque no Extra ASSINE

FOTOS Extra Digital Promoções Acevo Horóscopo O Globo Principais Editoriais

NOTÍCIAS ECONOMIA FINANÇAS EMPREGO POLÍCIA FAMOSOS TV ESPORTE MULHER

Notícias Rio

04/09/17 08:00 Curtir 41 Tweetar

Audiência pública debate projeto de melhorias para Fazenda do Brejo, em Belford Roxo

Comentário

Comentários Encerrados

Os comentários são de responsabilidade exclusiva de seus autores e não representam a opinião deste site. Se achar algo que viole os termos de uso, denuncie. Leia as perguntas mais frequentes para saber o que é impróprio ou ilegal.

EXTRA Busque no Extra ASSINE

FOTOS Extra Digital Promoções Acevo Horóscopo O Globo Principais Editoriais

NOTÍCIAS ECONOMIA FINANÇAS EMPREGO POLÍCIA FAMOSOS TV ESPORTE MULHER

Notícias Rio

04/09/17 08:00 Curtir 415 Tweetar

Belford Roxo cria projeto para construção de parque municipal e corredor verde

Comentário

Comentários Encerrados

Os comentários são de responsabilidade exclusiva de seus autores e não representam a opinião deste site. Se achar algo que viole os termos de uso, denuncie. Leia as perguntas mais frequentes para saber o que é impróprio ou ilegal.

Publicidade

Publicidade

As mais lidas

1 Temos de agradecer à nossa direita, diz Bolsonaro no fim de 'motocicla' no Rio

Propostas da Prefeitura

A proposta da prefeitura em conjunto com a Faculdade UNIABEU era de revitalizar a área da antiga Fazenda do Brejo e a transformar em um parque com um passeio ecológico e área de lazer e cultura para a região.

Porém, desde 2017 não se tem maiores informações sobre isto.

<https://extra.globo.com/noticias/rio/belford-roxo-cria-projeto-para-construcao-de-parque-municipal-corredor-verde-21776228.html>

<https://extra.globo.com/noticias/rio/audiencia-publica-debate-projeto-de-melhorias-para-fazenda-do-brejo-em-belford-roxo-21536583.html>

Duque de Caxias » Fazenda São Bento

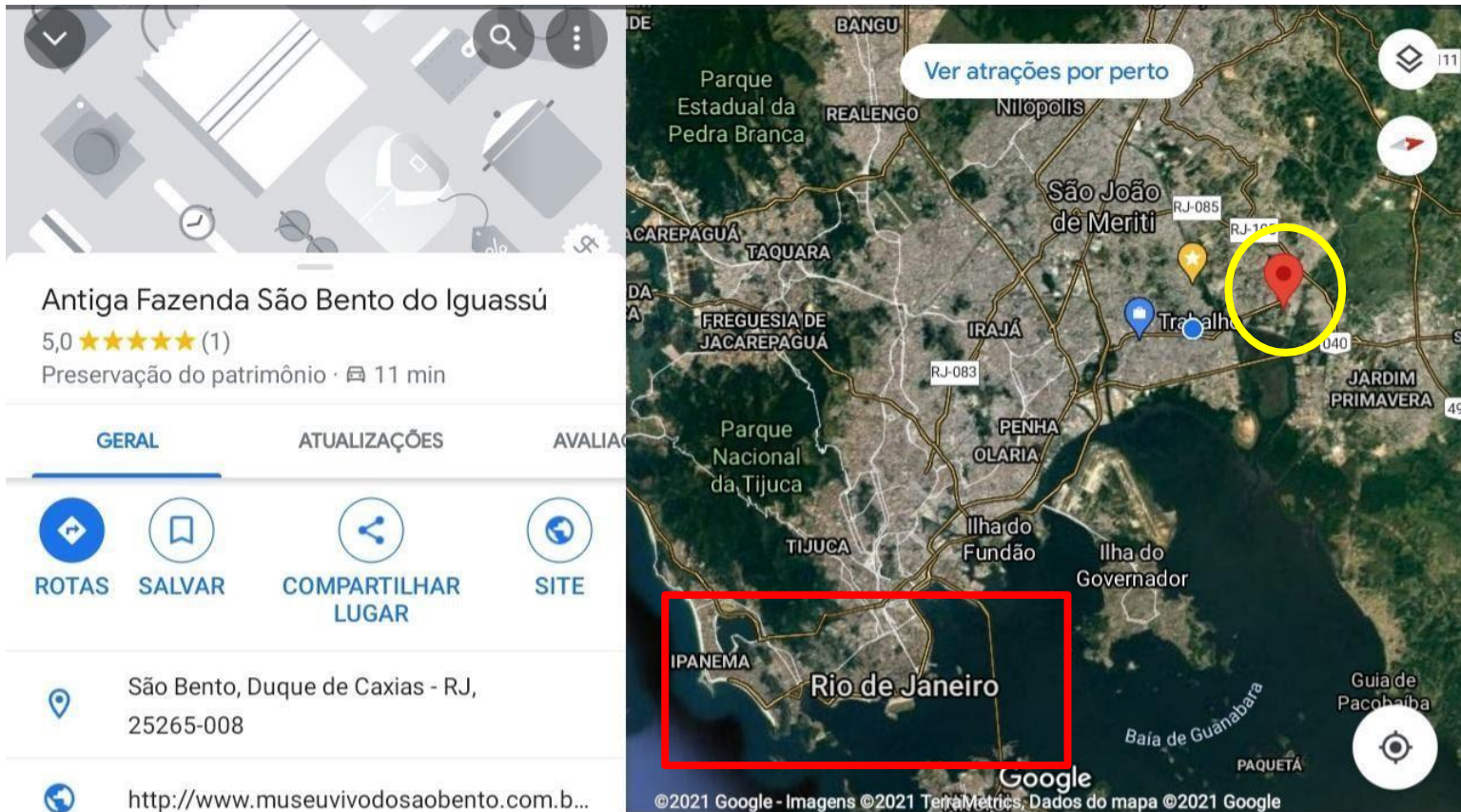
Contexto Histórico

Primeira propriedade lusitana no território que chamamos atualmente de Baixada Fluminense.

A sesmaria doada ao Ouvidor-mor Cristovão Monteiro, em 1565, tornou-se um engenho açucareiro com produção de açúcar, aguardente, garapa e, em 1591, após a morte de Monteiro, foi doada por sua viúva e seu sogro à Ordem do São Bento, instalada no mesmo ano no Rio de Janeiro.

A Fazenda do Iguaçu, também chamada de São Bento do Iguaçu, esteve sob a administração dos beneditinos até 1920, quando foi desapropriada pela Empresa Pro-Melhoramentos para fins de saneamento e colonização.

Localização área da região da Antiga Fazenda São Bento em relação a cidade do Rio de Janeiro



Google My Maps.

 Cidade do Rio de Janeiro.

 Antiga Fazenda São Bento.

Fazenda São Bento do Iguaçu



<http://www.museusdorio.com.br/site/index.php/museus-estado-do-rio/regiao-metropolitana/lista-de-museus-metropolitana/item/5-museu-vivo-de-sao-bento>



Foto área Google My Maps.

Museu Vivo do São Bento.

Muitas pessoas que vivem em Duque de Caxias pouco sabem sobre sua história. O Município foi criado, ou melhor, emancipado de Nova Iguaçu em 1943, mas a história da ocupação do território é muito mais antiga do que pensa a maioria da população.

Poucos sabem sobre a existência de vestígios arqueológicos deixados pelos povos dos sambaquis, que viveram há mais de 4 mil anos no lugar, e pelos índios tupinambás que habitavam as cercanias da Guanabara antes da chegada dos portugueses.

Frequentemente também desconhecem que esta região abrigou diversos quilombos, a ponto de ser chamada pelas autoridades responsáveis por capturar escravos fugidos e destruir os quilombos, de Hidra de Iguaçu, em alusão à Hidra de Lerna.

A Baixada Fluminense também esteve diretamente ligada à questão do abastecimento do Rio de Janeiro, desde o período colonial, até o início do século XX. Fez parte dos caminhos por onde escoava o ouro das Minas Gerais, o Caminho Novo.

Como testemunho desse período, ainda existem construções que foram tombadas pelo IPHAN (Instituto do Patrimônio Histórico e Artístico Nacional) e fazem parte, portanto, do patrimônio cultural nacional. Como, por exemplo, a Igreja Nossa Senhora do Pilar, cuja edificação é do século XVIII, mas seu projeto data do século XVII.

Igreja Nossa Senhora do Pilar

A edificação acumula mais de 300 anos de história. Nesse tempo, assistiu ao crescimento da cidade ao redor. A igreja foi erguida no mesmo local onde existia, desde 1612, a antiga Capela de Nossa Senhora das Neves, que desabou.

O território onde se situa, denominava-se freguesia de Nossa Senhora do Pilar do Aguassu e consistia em um polo comercial de destaque no período colonial. A igreja chegou a funcionar como sede da freguesia.

Os arredores serviam de rota para a produção de engenhos de açúcar e, mais tarde, tornaram-se ponto de chegada do ouro vindo de Minas Gerais, escoado pelo Porto do Pilar.



Referências Bibliográficas

OLIVEIRA, Nelson. Forros Senhores da Freguesia de Nossa Senhora da Piedade de Iguaçu - Fins do Século XVIII, 2010.

Sites na Internet

<http://amigosinstitutohistoricodc.com.br/?p=1#:~:text=A%20Baixada%20Fluminense%20%C3%A9%20um%20a,de%20Guanabara%20no%20s%C3%A9culo%20XVI>

<https://baixadafacil.com.br/historia-da-baixada>

<https://cidades.ibge.gov.br/brasil/rj/belfordroxo/historico>

<https://www.noticiasdebelfordroxo.com/2013/04/belford-roxo-bela-historia.html>

<https://sites.google.com/site/eufrasiopereira2010/belfordroxo>

<https://www.facebook.com/308556150013972/posts/392771831592403>